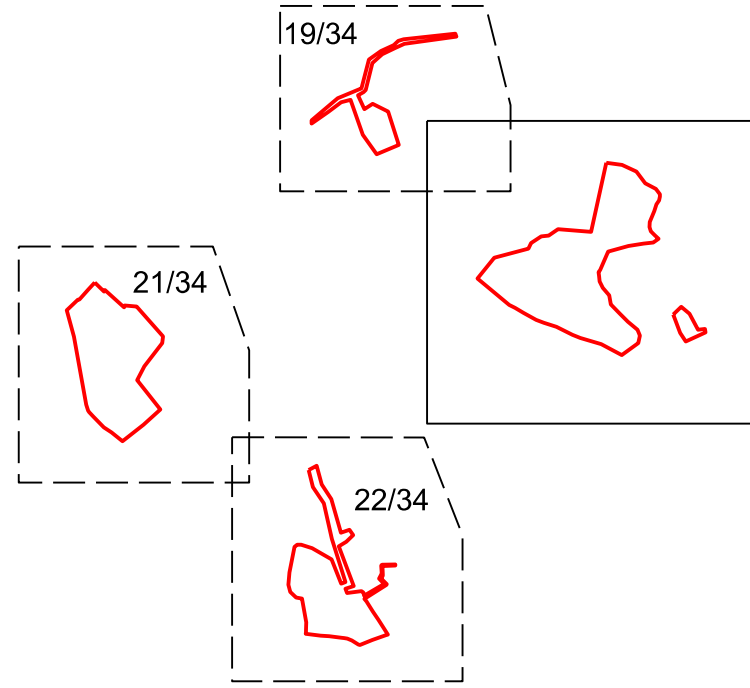


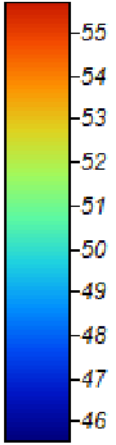
ASENDIPLAAN
M 1 : 100 000



Kaardileht nr 631 Rapla




- Taastamisala piir
- Katastriüksuse nimi, piir ja tunnus
- Kinni kasvanud kuivenduskraav, selle nimi ja voolusuund
- Amortiseerunud kuivenduskraav
- Looduslik oja
- Väljaspool taastamisala asuv kuivenduskraav
- Vanad pätisurba aunad
- Jalase maastikukaitseala piir
- Pais tüüp 1 ja selle tähis
- Pais tüüp 2 ja selle tähis
- Pais tüüp 3 ja selle tähis
- Pais tüüp 4 ja selle tähis



Märkused:

- Koordinaadid L-Est 97 süsteemis, kõrgused EH2000 süsteemis.
- Lähtekoordinaadid ja kõrgus: Trimble VRS Now baasjaamade võrk.
- Möödistas OÜ Inseneribüroo STEIGER 12.08. 16.08.2021. a.
- Asendiplaan: Maa-ameti X-GIS kaardirakendus.
- Plaani koostamisel on kasutatud:
 - Maa-ameti väljastatud katastriüksuste piirandmeid (seisuga 20.12.2022);
 - Maa-ameti aluskaartide avalikku WMS-teenust (must-valge põhikaart, kitsenduste andmed).
- Kasutatud tarkvara: Bentley PowerCivl for Baltics V8i (litsents: 70000661800020).

Objekti nimetus ja aadress	Joonise sisu	Graafiline lisa 20/34
Jalase maastikukaitseala sood	Sõbesoo kagunurga projektala	Möötkava
Rapla ja Märjamaa vald,	maapinna kõrguste ja	1 : 5000
Rapla maakond	projekteeritud paisude plaan	
 OÜ Inseneribüroo STEIGER	Koostas Kaja Paat	Kuupäev 31.01.2023
Männiku tee 104, 11216 Tallinn	Kinnitas Erki Vaguri	Töö nr 21/3483
Tel. 668 1011, Faks 668 1018		